



GÉOMÈTRE-EXPERT
CONSEILLER VALORISER GARANTIR

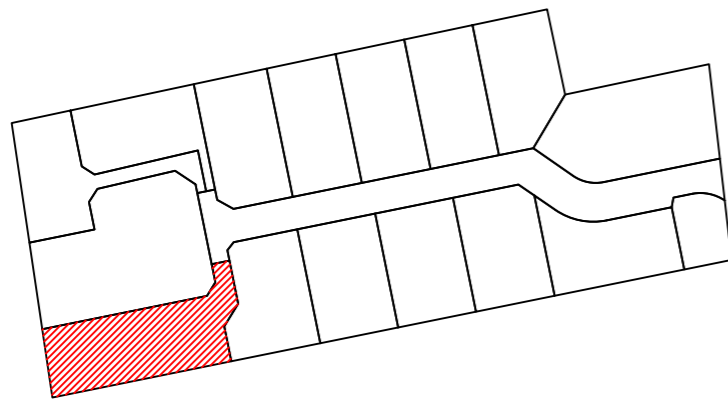
L'Enclos
des Sources
MURET

DEPARTEMENT DE LA HAUTE-GARONNE
COMMUNE DE MURET

Lotissement "L'enclos des sources"

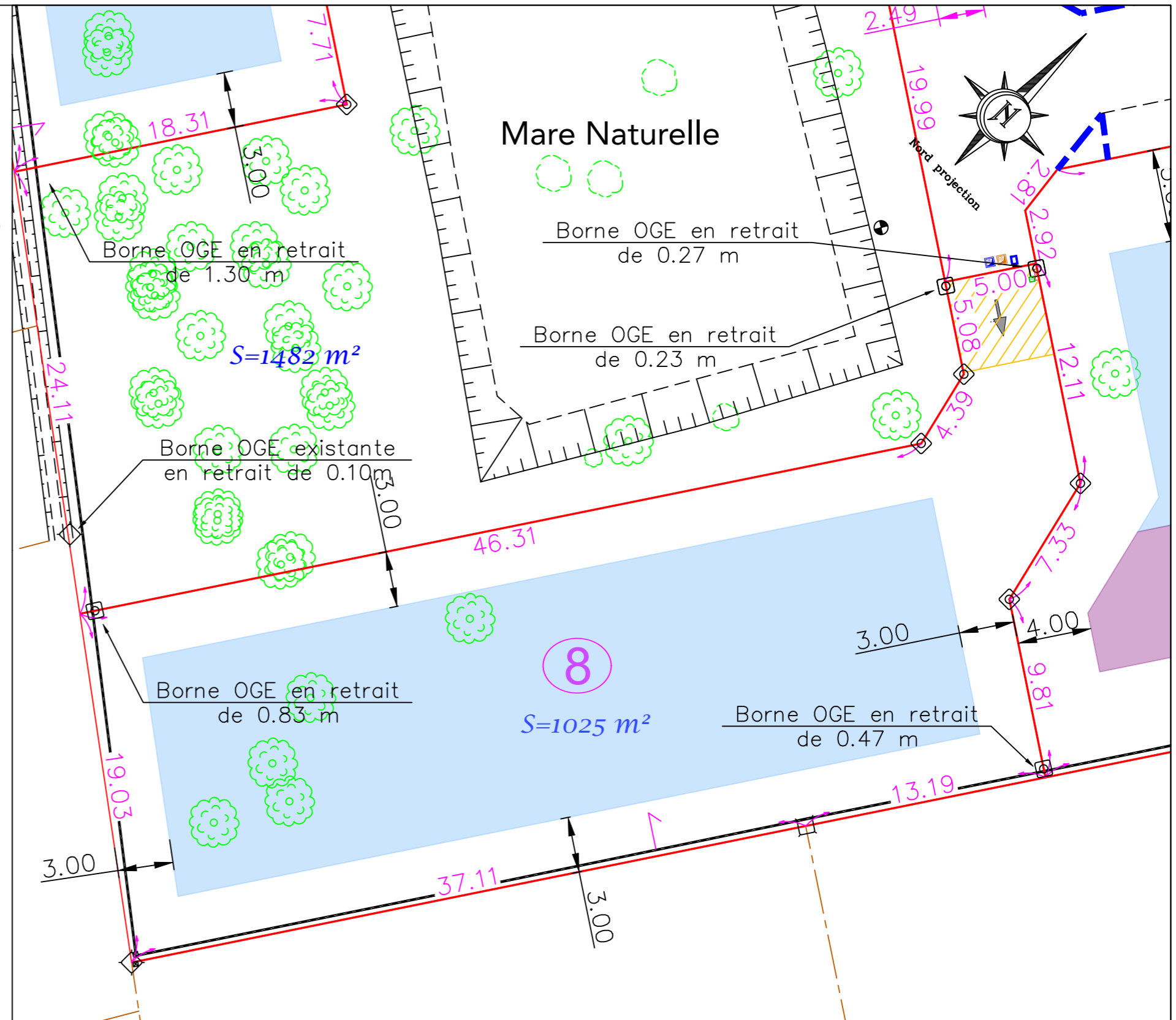
Plan de vente du lot n° 8

Echelle 1/250°

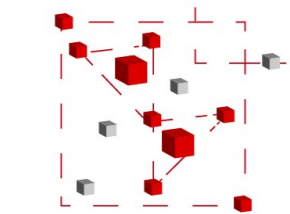


Cadastre : Section BH n°325 / Superficie : 1025 m²
Surface plancher maximum : 230 m²

-Conformément à l'article L.115-4 du code de l'urbanisme, le descriptif du terrain à bâtir résulte d'un bornage réalisé avant travaux.
-Conformément à l'article L.442-9 du code de l'urbanisme, les règles d'urbanisme portées sur le présent planne sont valables que dans la durée de validité du règlement du lotissement.
-La vérification et la réimplantation éventuelle des sommets, sera réalisé lors de la réception définitive des travaux.
-La positions des compteurs (Electricité, Télécom, Abduction d'eau potable) des regards de branchementdes eaux usées est indicative.



- Limite lots privés
- Clôture appartenant à la parcelle
- Accès lots (parkings du midi) privés
- ▲ Marque de peinture rouge
- Borne OGE nouvelle
- Borne OGE existante
- Zone constructible autorisée en RDC
- Zone constructible en RDC et R+1
- - - Bordure T2
- ✿ Arbres existant
- Ⓜ Ⓣ Ⓜ Ⓣ Branchement individuel EU, EP, AEP, BT et Telecom.



Cabinet
VAILLES - CIVADE
Géomètre - Expert

PA n°03139521 M0014
Arrêté Municipal du 14/03/2022

HECTARE
URBANISME DURABLE